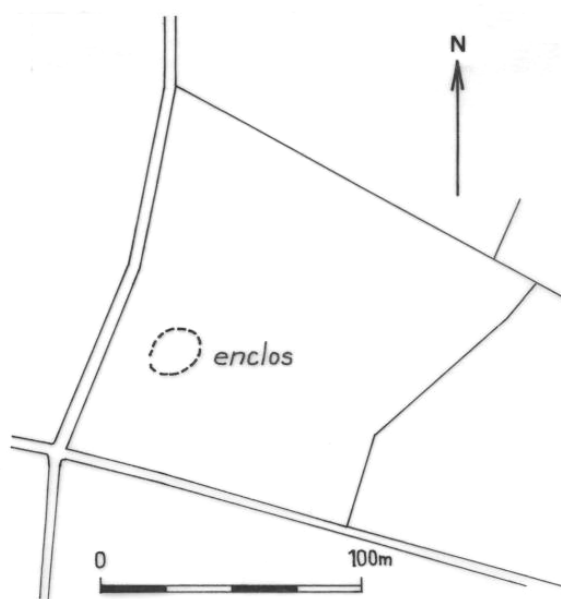


Toujours le Patrimoine...

Texte, photos et dessins de M. Carrière

Un enclos de pierres sèches à Camp Saint Peyre...

Si l'on consulte la feuille de la section AK du Plan cadastral de Floirac, on peut remarquer dans la parcelle n° 254, au lieu-dit Camp saint Peyre, un petit ovale dessiné en pointillés. (Sur la même feuille cadastrale, au lieu-dit Borie de Féral, parcelle n°341, on peut remarquer un enclos semblable mais qu'on ne retrouve plus, lui, sur le terrain, car ses murs totalement ruinés ont été enlevés).



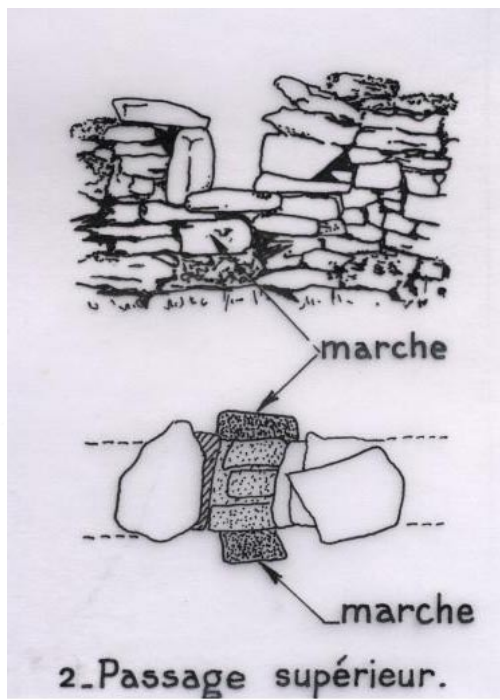
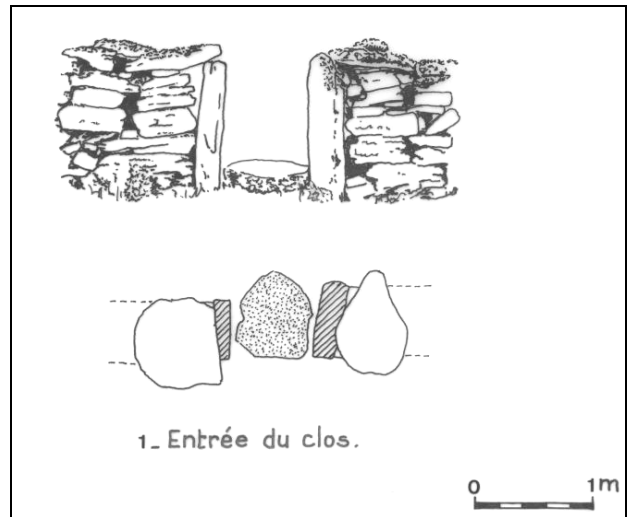
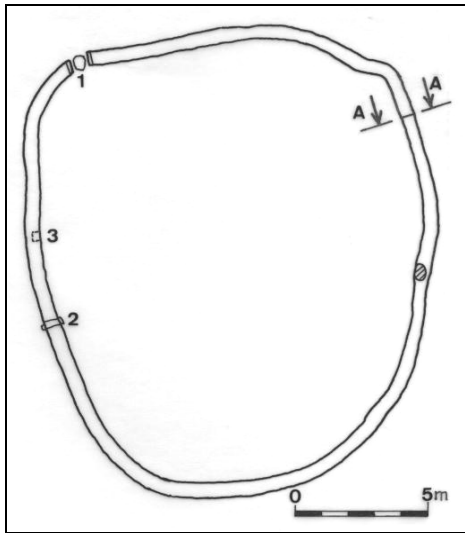
Il s'agit d'un enclos (destiné peut-être à garder de la volaille ou du bétail) ou plus probablement d'un ancien jardin, dépendant de la ruine voisine située de l'autre côté du chemin.

Sensiblement ovale, bâti en pierres sèches, cet enclos mesure environ 15 mètres sur 17 mètres.

Il présente à l'ouest un passage d'entrée entre deux pierres verticales, passage qui pouvait être fermé par un portillon ou une « clède ». La pierre plate du seuil, si elle est d'origine, était destinée à empêcher le passage des animaux fouisseurs.

Au sud, un passage supérieur est aménagé dans le mur de clôture avec marche intérieure et extérieure formée par une longue pierre disposée transversalement dans le mur et débordante de chaque côté. Une petite niche au ras du sol pouvait permettre d'abriter de petits outils ou de garder au frais une bouteille de boisson.

Au nord, les pierres plates de couverture du mur sont débordantes vers l'extérieur afin d'empêcher le passage des animaux nuisibles « aux herbes potagers ». Il en était peut-être de même anciennement, sur tout le tour de l'enclos.





H1912 - Camp Saint Peyre (Floirac) : Enclos en pierres sèches

La niche et le passage aménagé en hauteur