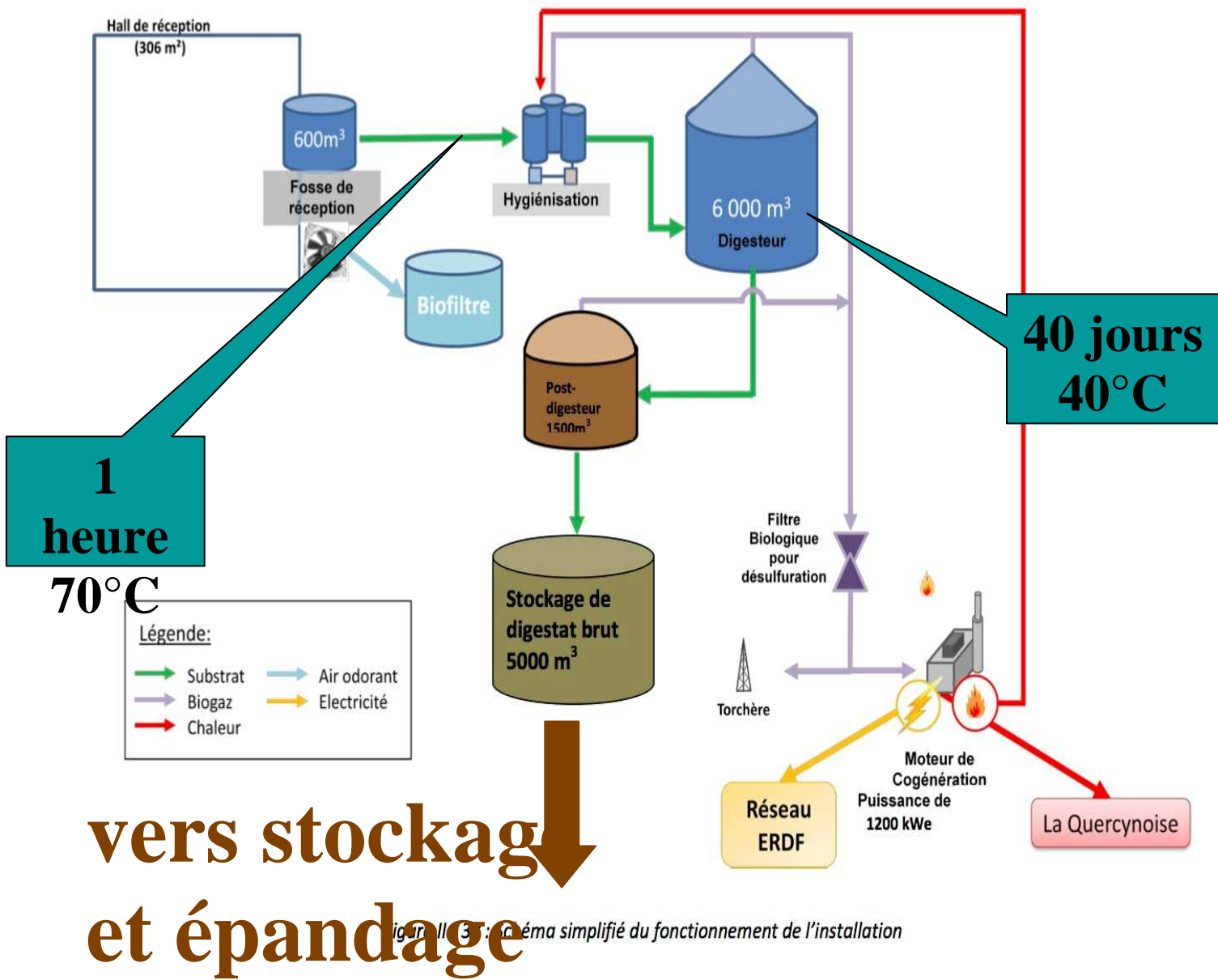
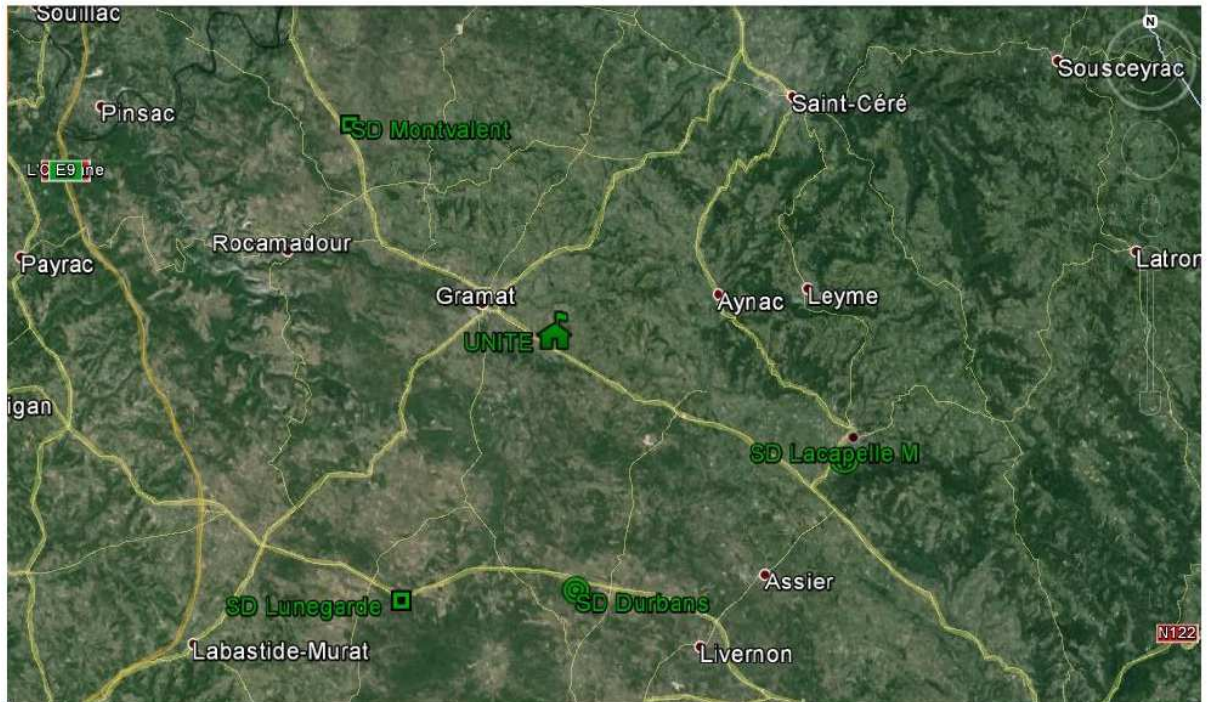


Annexes Schéma du méthaniseur de Gramat



L'emprise de Bioquercy



Carte Dordogne - Légende : liste des résurgences

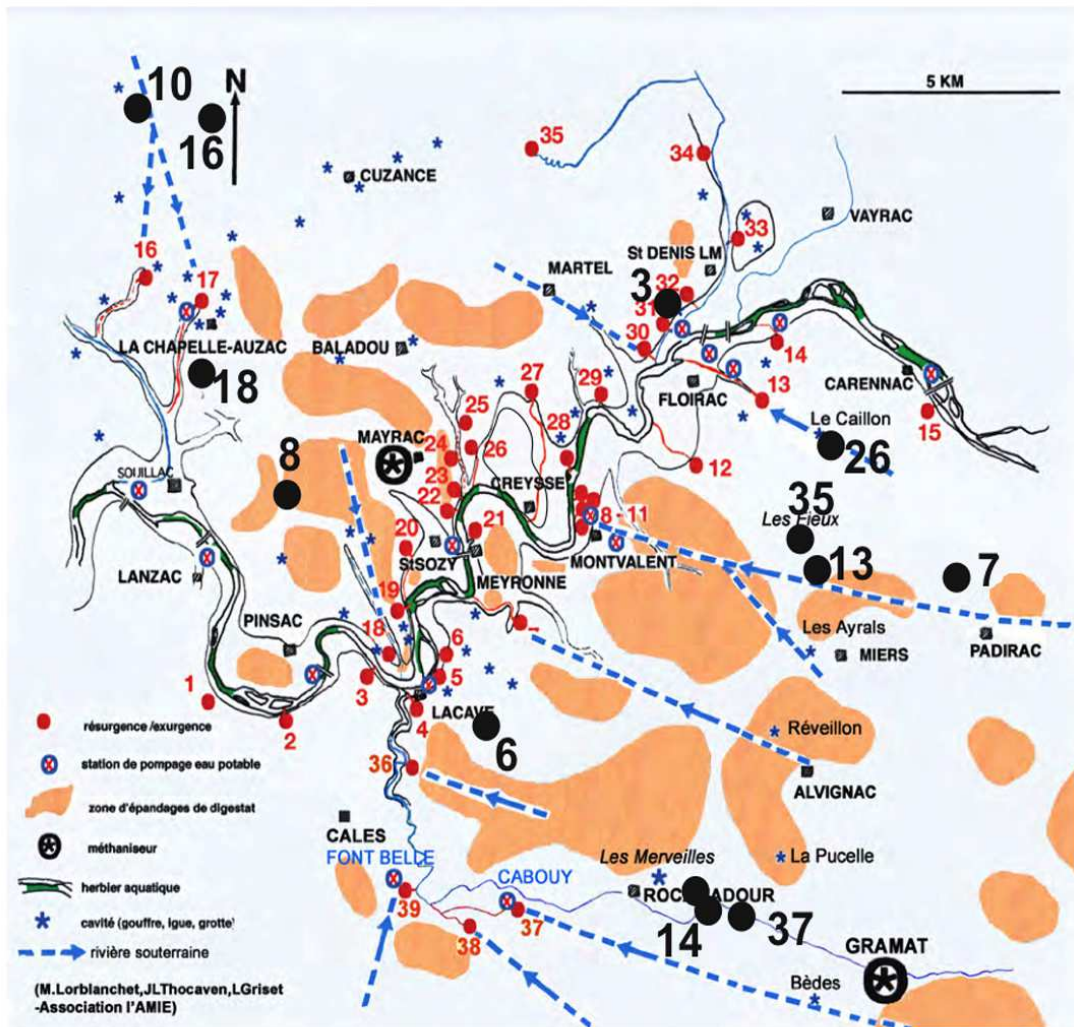
côté cause de Gramat

- 1 : Combe Nègre
- 2 : Le Bastit
- 3 : Meyraguet
- 4 : Loursarelle
- 5 : Capistan
- 6 : Fontfolle
- 7 : Le Limon
- 8 à 11 : Lafinou, Lombard,
Le Gourguet, Saint-Georges
(résurgences de Padirac)
- 12 : Poumeyrol
- 13 : Caillon
- 14 : La Gardelle
- 15 : Pimon

- 36 : font del Trufe
- 37 : Cabouy
- 38 : Saint-Sauveur
- 39 : Font Belle

Côté cause de Martel

- 16 : Le Boulet
- 17 : Le Blagour
- 18 : Le Barthas (Blanzaguet)
- 19 : Font de Mongailloe (Près du Pas du Buis)
- 20 : Monges
- 21 : Le Bial
- 22 : Le Moulin
- 23 : Le Malpas
- 24 : Las Aydes
- 25 : Fontaine du Père
- 26 : Les Boutières
- 27 : Cacrey
- 28 : Pérical
- 29 : Gluges
- 30 : Briance
- 31 : Les Courtils
- 32 : Roquepen
- 33 : Loulié
- 34 : Arques
- 35 : Oeil de la Doue



● 11
● 27

● 38

Les gisements paléontologiques dans le Nord du Lot (JC. Castel)

- | | |
|---|--------------------------------|
| 3 : grotte de Cabrejou | 16 : Aven du Pech de l'Ajasse |
| 6 : igue Saint Sol | 18 : Poche de la Croix Blanche |
| 7 : Gouffre de Padirac | 26 : Grotte de Noutari |
| 8 : Aven de Bramefond | 27 : Igue du Teulier |
| 10 : Grotte de Sirejol | 35 : Grotte des Fieux |
| 11 : Cave aux Endives 2 | 37 : Gorf |
| 13 : Igue de Barrières | |
| 14 : Igue de la Mude et grotte de Sirogne | |

Issu de la page 3/16 du fichier apc_sas_bioquercy.pdf

QuickTime™ et un
décompresseur
sont requis pour visionner cette image.


- **Cahier d'épandage**

(issu de la page 39/60 de l'arrêté préfectoral ap_sas_bioquercy.pdf du 9/11/2016).

QuickTime™ et un
décompresseur
sont requis pour visionner cette image.

- Un point complémentaire que le rédacteur (JCB) n'a pu placer faute de temps dans l'exposé introductif ou pendant le débat : la qualité des parcelles promises à l'épandage

J'ai recherché dans les pages « analyse des sols » fournies sur chacune de ces parcelles des informations comme la profondeur du sol, la présence éventuelle d'affleurement rocheux, etc. Je n'ai trouvé sur ces thèmes que la mention « Nature des sols (voir triangle de texture) » suivi du triangle ci-dessous.



Perdu entre sable, limon et argile, je suis resté sur ma faim ! (bien voir le carré rouge, le point crucial de l'analyse).

Pour terminer, une photo du Cantou, bien plein ce soir-là.



